台風13号による母島属島(平島・向島)の被害状況について

資料1

2026年8月3日深夜から5日午前にかけて小笠原諸島 母島及び父島に接近。
小笠原群島の南190kmほどのところを台風の中心
が東から西へ通過し、沖縄方面へ抜けた。最大瞬間風速 父島:39.9m/s(8/5 南東)
アイランズケアと共同で、8月19日に平島、20日に向島の現場状況の確認を実施

【実施内容】
・島の被害状況の確認
・平島におけるネズミカメラ(20台)の復旧
・平島・向島のSIMカメラの復旧
・林野庁のヒワカメラの復旧
・餌場・水場の復旧





平島　台風前後の衛星画像



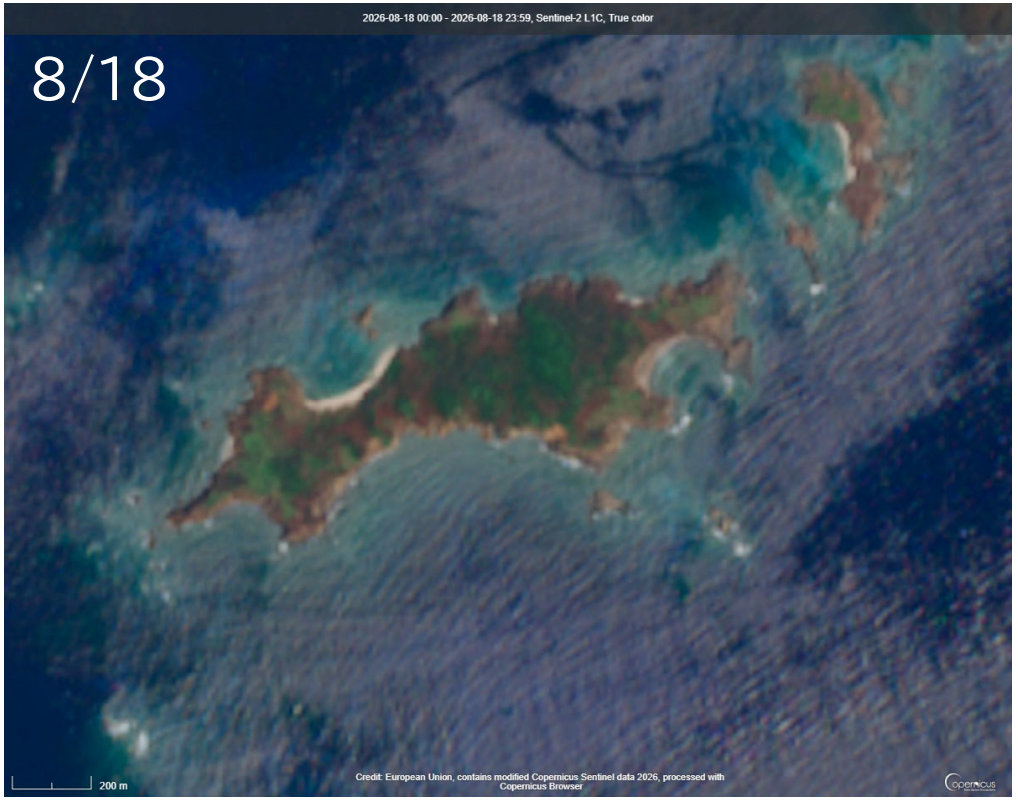

NDVI

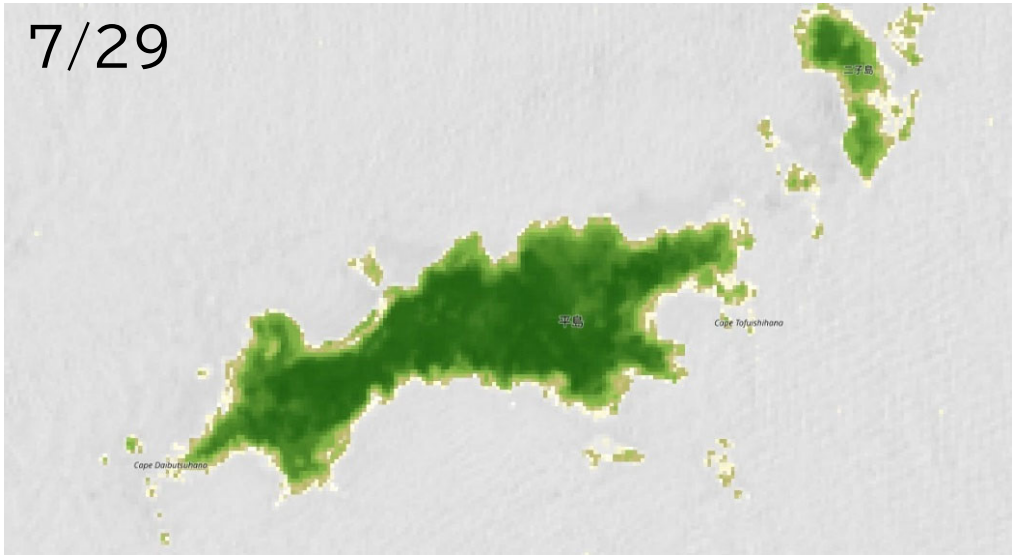

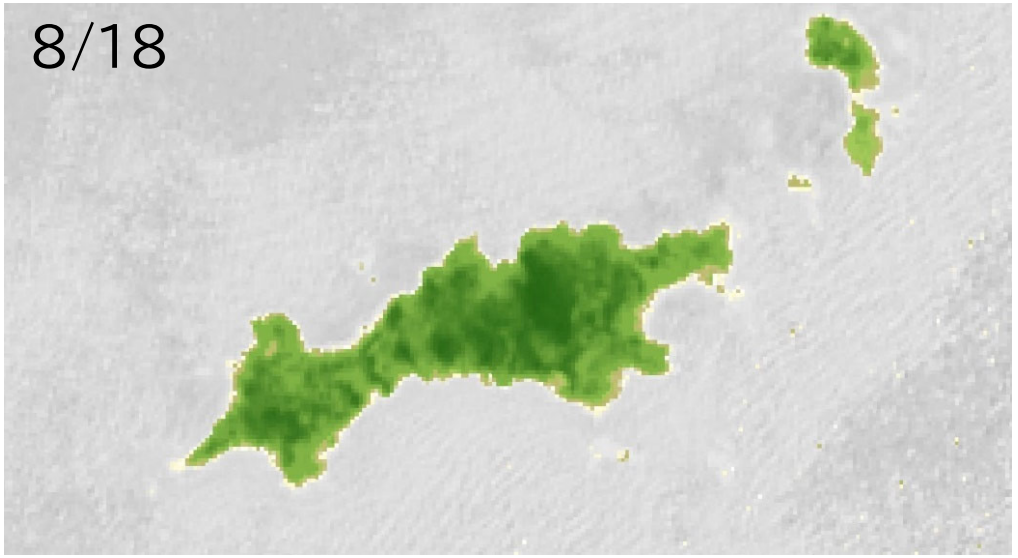

現地確認結果　平島

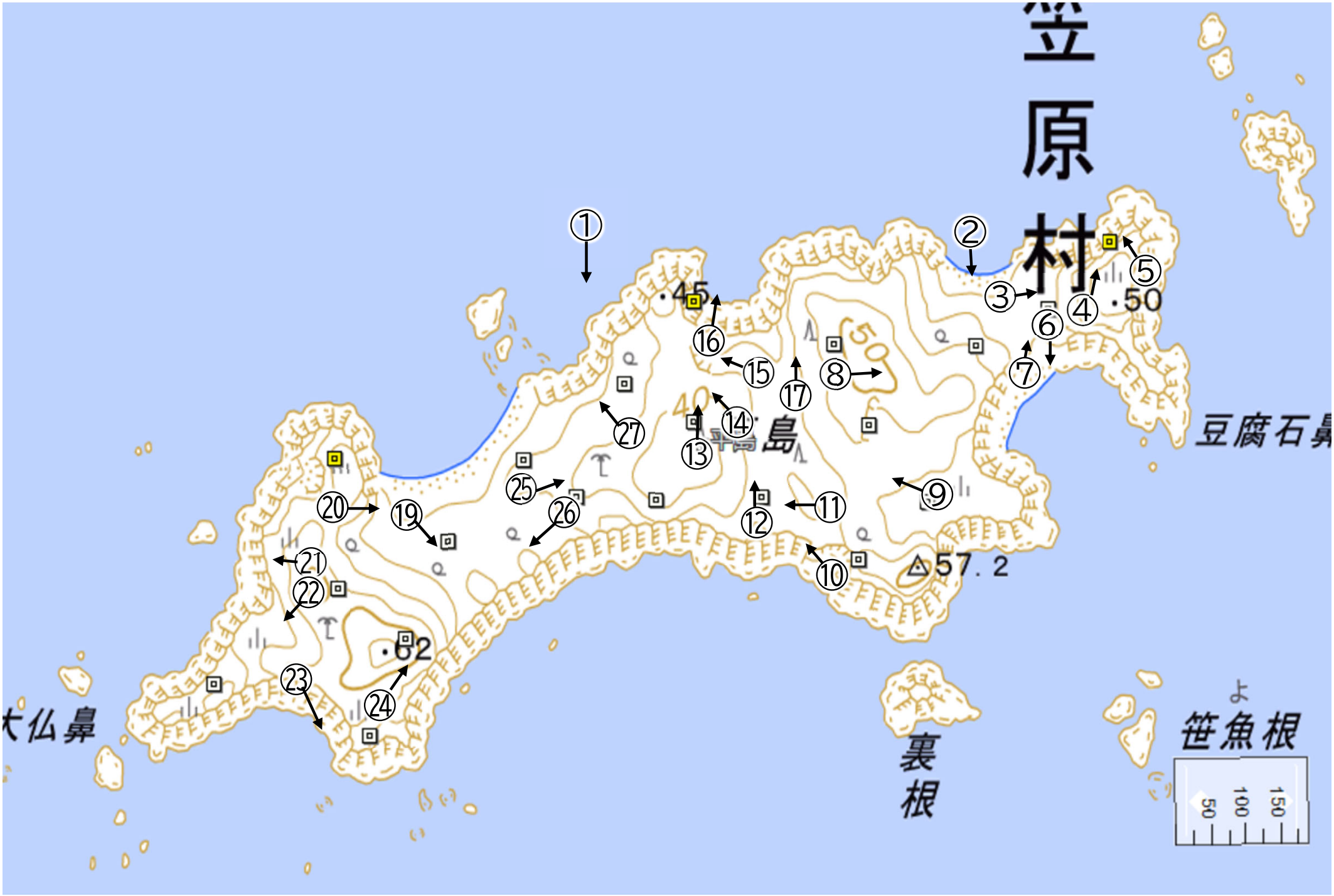

現地確認結果：8/19

平島(1/3)

①



②



③



④



⑤



⑥



⑦



⑧



⑨



現地確認結果：8/19

平島(2/3)

⑩



⑪



⑫



⑬



⑭



⑮



⑯



⑰



⑱



現地確認結果：8/19

平島(3/3)

⑲



⑳



㉑



㉒



㉓



㉔



㉕



㉖



㉗



向島　台風前後の衛星画像





NDVI

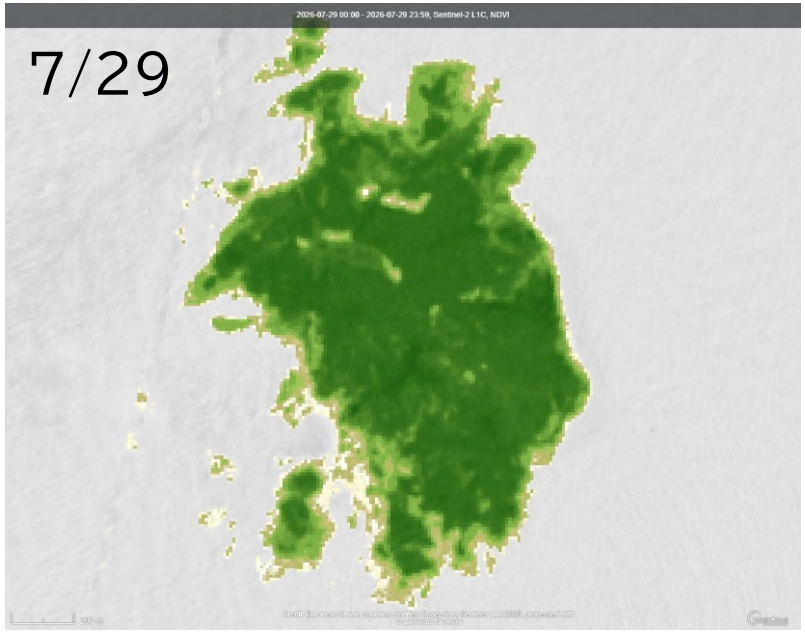

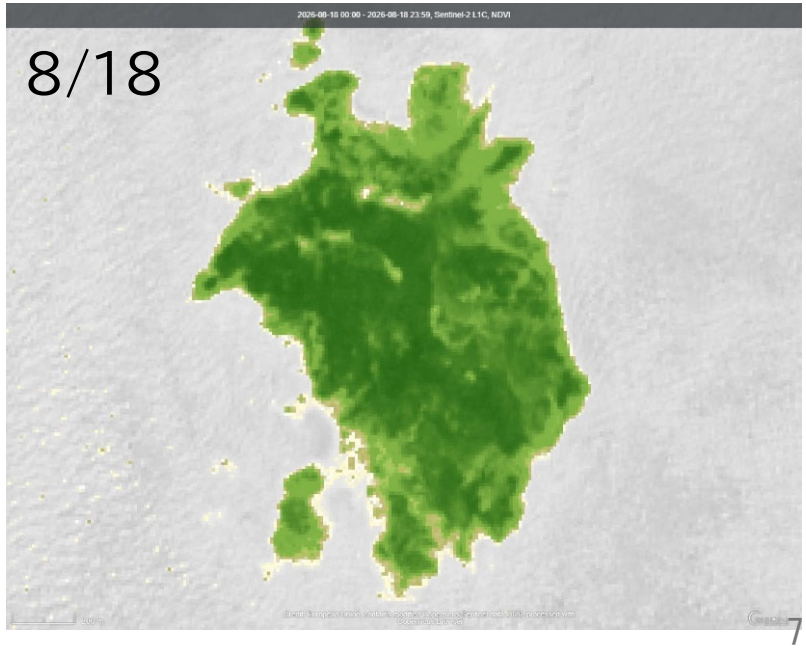

現地確認結果
向島

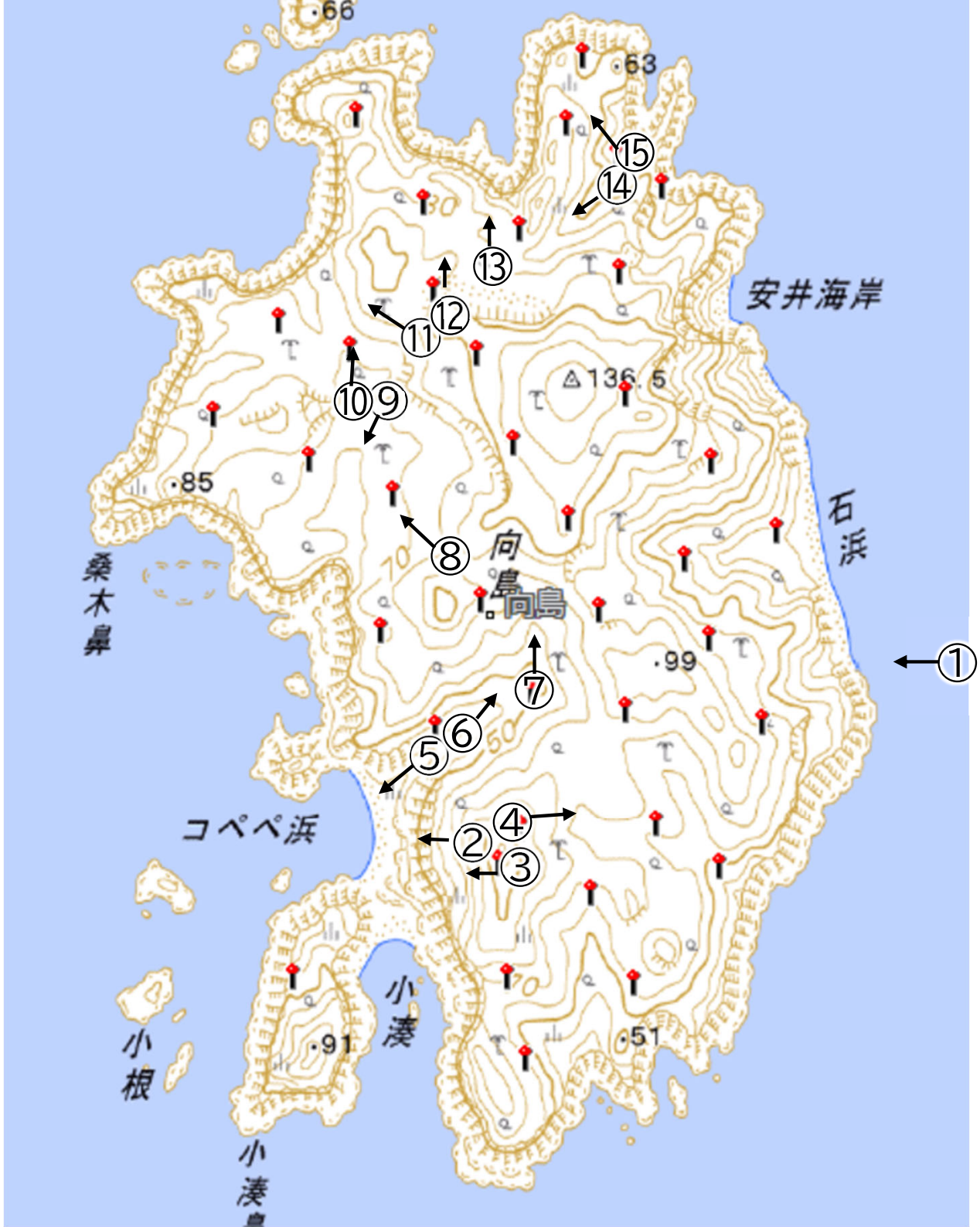

66
63
⑮
⑭
⑬
⑫
⑪
⑩⑨
136.5
安井海岸
石浜
85
⑧
向島
向島
桑木鼻
99
①
⑦
⑥
⑤
④
②
③
コペペ浜
小湊
91
51
小根
小湊鼻

現地確認結果：8/20

向島(1/2)



















現地確認結果：8/20

向島(2/2)

⑩



⑪



⑫



⑬



⑭



⑮



姪島


2026-07-19 00:00 - 2026-07-19 23:59, Sentinel-2 L1C, True color
7/19
200 m
Credit: European Union, contains modified Copernicus Sentinel data 2026, processed with Copernicus Browser

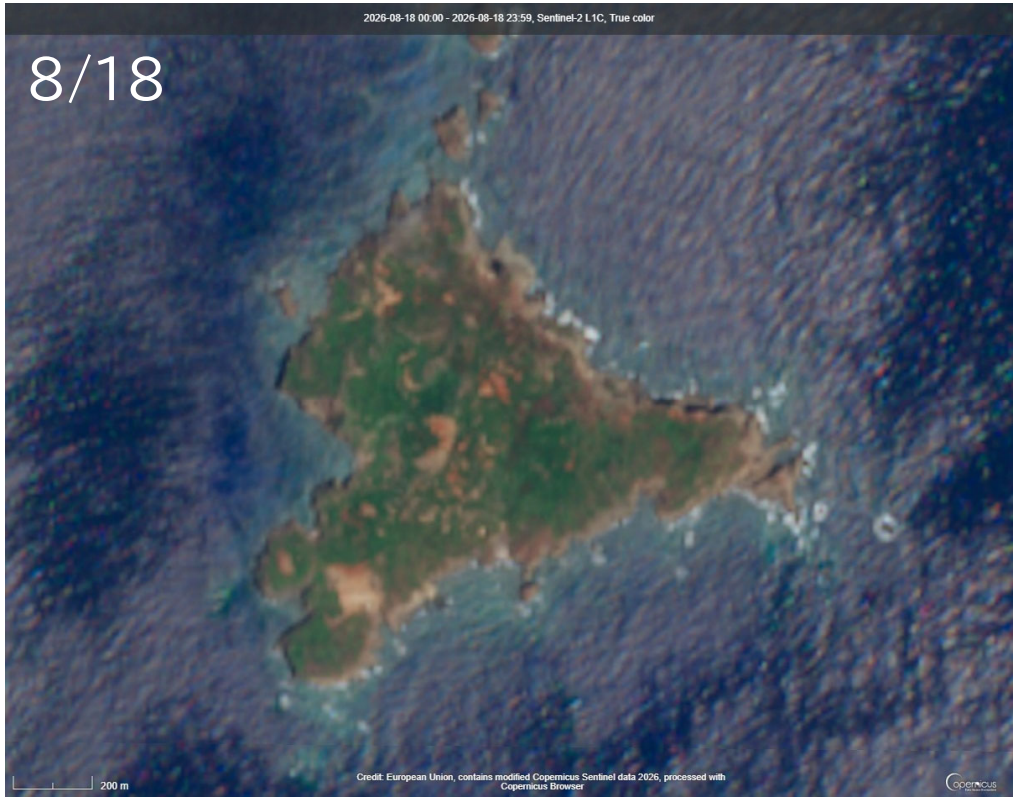
2026-08-18 00:00 - 2026-08-18 23:59, Sentinel-2 L1C, True color
8/18
200 m
Credit: European Union, contains modified Copernicus Sentinel data 2026, processed with Copernicus Browser

NDVI

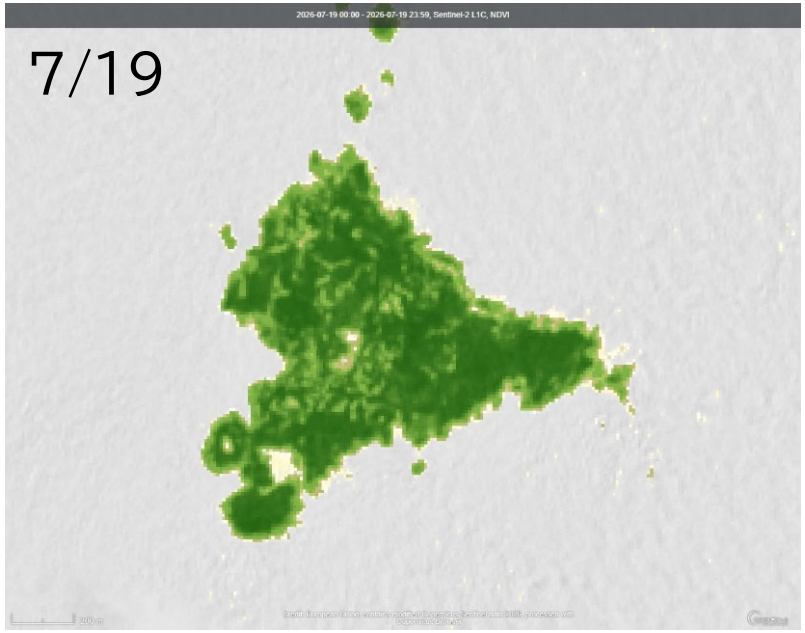
2026-07-19 00:00 - 2026-07-19 23:59, Sentinel-2 L1C, NDVI
7/19

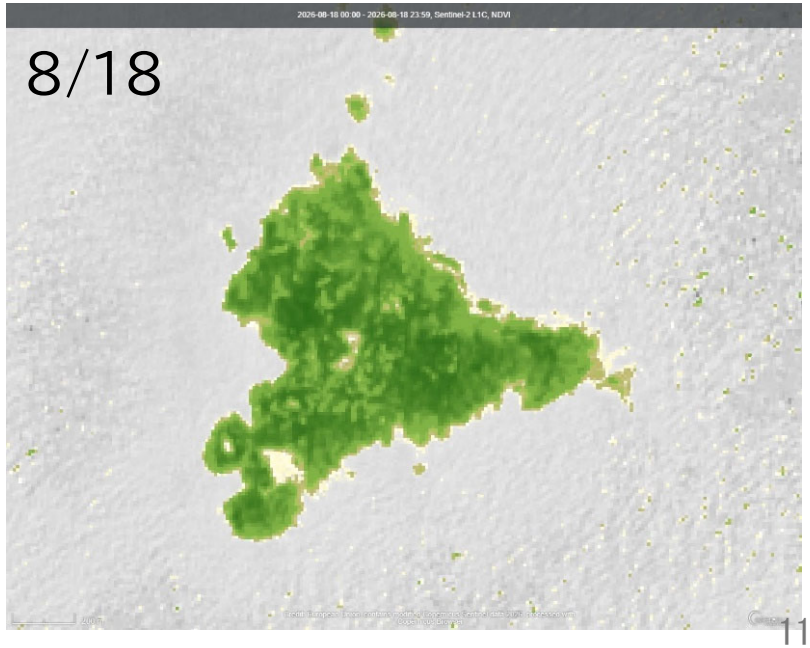
2026-08-18 00:00 - 2026-08-18 23:59, Sentinel-2 L1C, NDVI
8/18

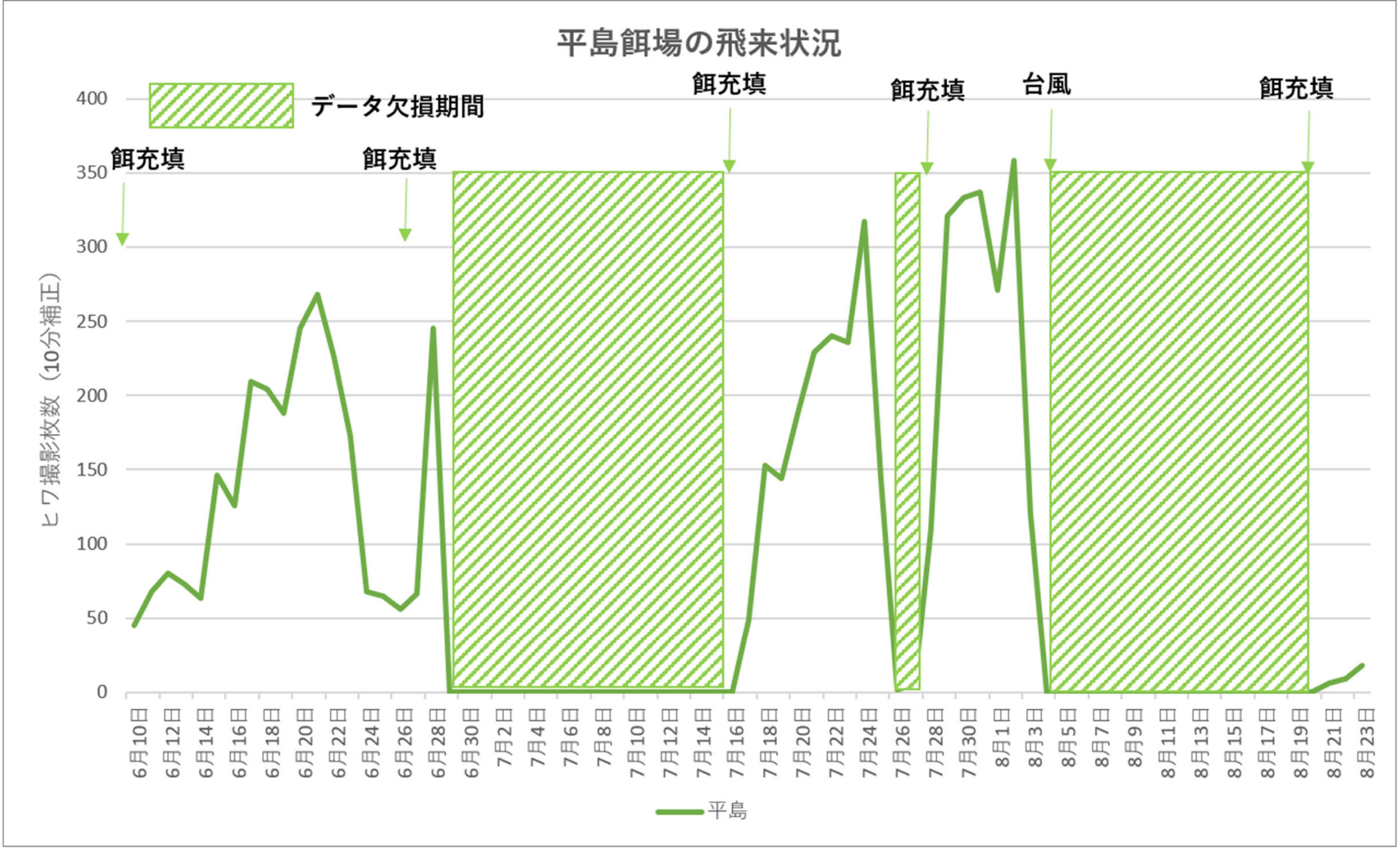

平島餌場のSIMカメラにおけるヒワ撮影状況

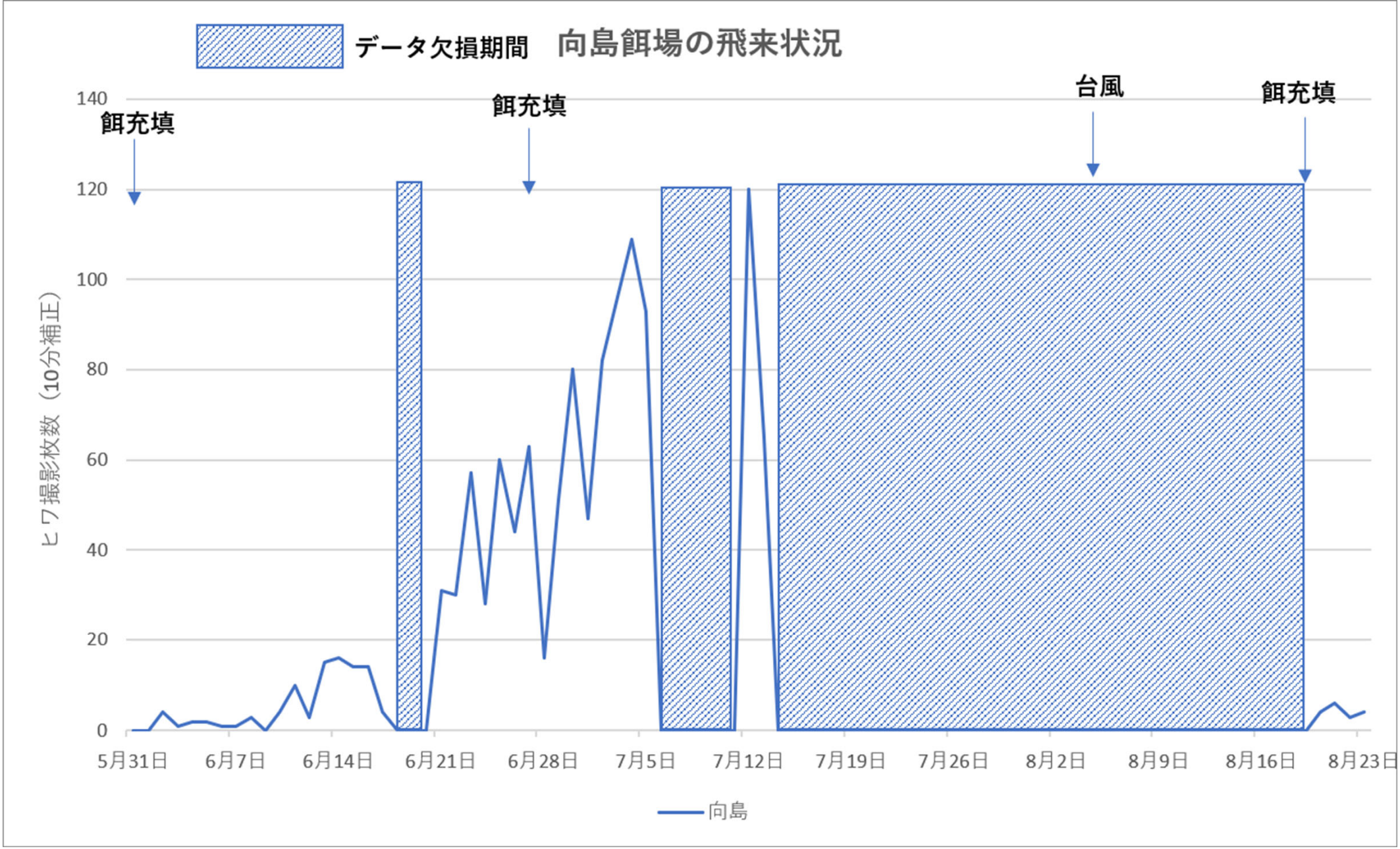

向島餌場のSIMカメラにおけるヒワ撮影状況

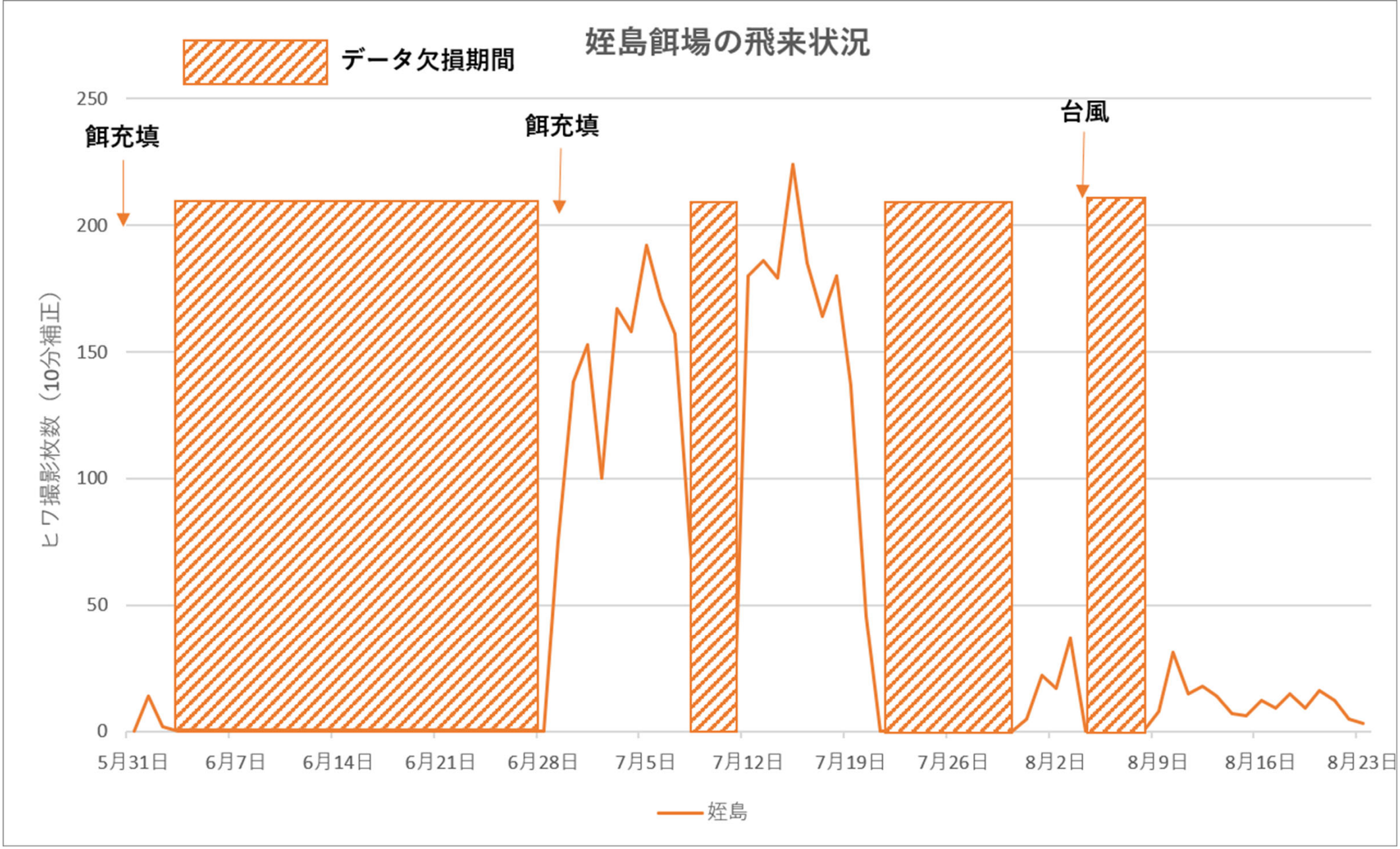

姪島餌場のSIMカメラにおけるヒワ撮影状況

今後の方針

・餌不足が懸念されるため、餌場の継続を実施

毎月の属島への上陸は、難しいため、各機関上陸した際、
餌場のルートを通る場合は、協力できる範囲で餌の充填
へのご協力をお願いしたい

・ヒワモニタリングの継続

台風通過がヒワの生息環境にどのような影響を与えているのかを把握するため、
モニタリング調査を継続していく



平島　餌場 8/22



向島　水場 8/22